

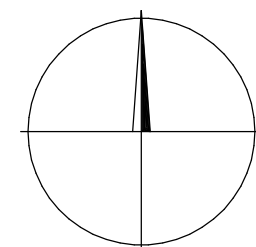
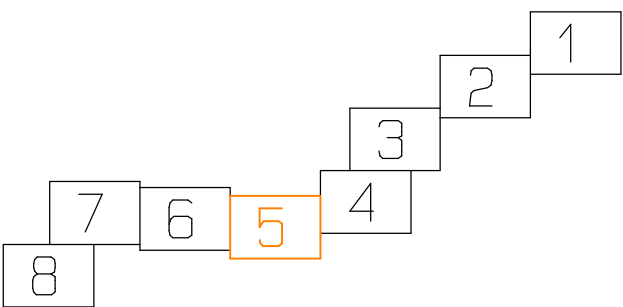
SEZNAM PS, SO :

- PS 01 Kabelizace a vazby na SZZ
- PS 02 Prejezdové zabezpečovací zařízení v km 11,557
- SO 01 Železniční svrsek
- SO 02 Železniční spodek
- SO 03 Železniční přejezd v km 11,557
- SO 04 Elektrická přípojka PZZ


BOD VYTÝČOVACÍ SÍTĚ

- o 2378 Bude zachován
- o 2382 Bude zničen
- o 2376 Při ochraně může být zachován
- o 4002 Pomočný bod, dočasně stab.

KLAD MAPOVÝCH LISTŮ



			Číslo SOUPRAVY:
REVIZE Č.	DATUM	ZMĚNA	



SB projekt s.r.o.
Kosdrenská 4063/4, 695 01 Hodonín

Katastrální území Sponiměř, Petrov u Hodonína Investor: Objednavatel: Název zakázky :	Vyhotovil V. Vyskočil, P. Putna Správa železnic, s.o. Oblastní ústředí, Nové Město, 1000 Praha 1 SB Projekt s.r.o., Kasárenská 4063/4, 695 01 Hodonín 1	Kontroloval Ing. Svatopluk Štokláška Svatopluk Štokláška Svatopluk Štokláška
Odstranění TOR na přejezdu P8146 v km 11,557 trati Rohatec - Veselí nad Moravou	Zakázka č. Datum Souř. systém Výškový syst. Měřítko	158/2020 12/2020 S-JTSK Bpv 1 : 1000
Geodetický podklad - Vytýčovací síť	Část: 1.3	
Přehled bodového pole - vytýčovací síť	Příloha: 2.5	